

F. BIJKOMENDE TEKENS

Opmerking

Deze tekens kunnen worden aangevuld of verduidelijkt met bijkomende tekens, vermeld onder F

F.1

Afstands aanduidingen:

borden boven het hoofdteken, vermeldende na welke afstand (*) (*) het hoofdteken geldt
Voorbeelden:

Maximum snelheid 7 km/u, ingaande na 800 m.



Niet-vrijvarende veerpont na 600 m.



(*) in meters, tenzij anders vermeld.

F.2

Richting aanduidingen:

a

borden naast het hoofdteken, aangevende de richting van het vaarweggedeelte waarop het hoofdteken betrekking heeft. Hierop kan de lengte van het betreffende traject zijn vermeld. (*) Voorbeelden:

Ligplaats nemen toegestaan op het gedeelte tussen de borden



Ligplaats nemen verboden op het gedeelte tussen de borden (over 2 km)




b


lichtpijl, aangevende de richting waarvoor het

hoofdteken (één of meer lichten) geldt.
Voorbeelden:


Uitvaren haven verboden (teken geplaatst nabij een havenuitgang)



Invaren haven enz. (nog) verboden, wordt aanstands toegestaan (teken geplaatst langs een vaarweg, nabij een daaraan gelegen haven of vertakking)



Invaren haven enz. toegestaan (teken geplaatst langs een vaarweg nabij een daaraan gelegen haven of vertakking)



(*) in meters, tenzij anders vermeld.

F.3


Aanvullende aanduidingen:

borden onder het hoofdteken, waarop een nadere verklaring of aanwijzing is vermeld.
Voorbeelden:

Versmalling in verband met brugbouw



Geef een lange stoot



Beperkte doorvaarthoogte; beschikbare hoogte verminderd met 1,80 m




Beperkte waterdiepte; de actuele waterdiepte is 2,20 m



Opletten, regeling scheepvaart



Aansluiting voor 400 V~ beschikbaar




F.4

Categorie aanduidingen:

borden onder het hoofdteken, aangevende de categorie waarvoor het hoofdteken geldt.

Voorbeelden:

Verplichte vaarrichting, geldend voor motorschepen



Aanbevolen vaarrichting, geldend voor kleine schepen

