

## H. OVERIGE AANDUIDINGEN

### H.1

#### Kilometrering

- a Kilometeraanduiding



- b Hectometeraanduiding



### H.2

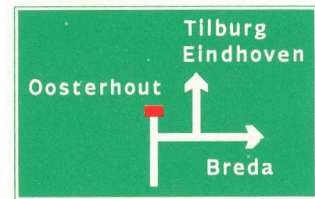
#### Bewegwijzering

#### 2.1

##### *Aanduiding hoofdoelen*

Hierop kunnen zowel plaatsnamen als vaarwegnamen zijn vermeld.

- a Vooraanduiding  
(vóór een vertakking)



- b Beslissingsaanduiding  
(ter plaatse van een vertakking)



#### 2.2

##### *Aanduiding specifieke doelen*

Deze verwijzen naar havens, losplaatsen, jachthavens, e.d.

- a Vooraanduiding  
(vóór een vertakking)



- b Beslissingsaanduiding  
(ter plaatse van een vertakking)



#### 2.3

##### *Aanduiding omleidingen*



2.4

Naamgeving vaarwater of object (haven, brug, sluis, e.d.)

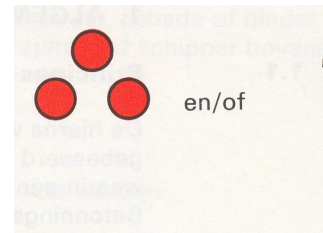
**Beneden-Merwec**

H.3

**Spui- en inlaattekens**

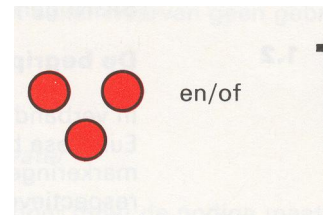
a

Er wordt gespuid



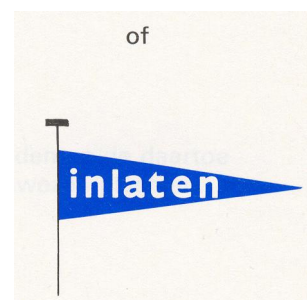
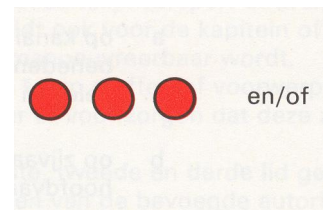
b

Er wordt ingelaten



c

Er zal weldra worden gespuid/ingelaten en/of ingelaten



**Opmerkingen:**

1. Des daags kunnen hetzij de dagtekens, hetzij de lichten, hetzij beide worden gebruikt.
2. De vlaggen en wimpels kunnen worden vervangen door borden van dezelfde vorm.